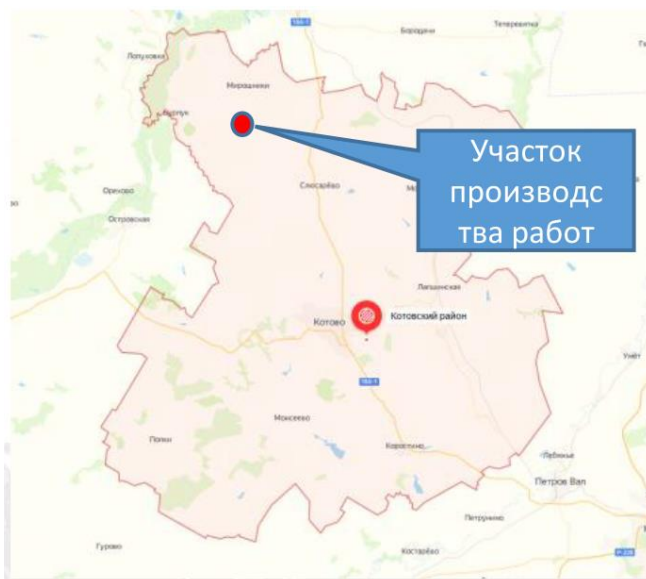


Примеры оформления схематического материала по проектам культуртехнической мелиорации земель (рекомендательные)



Пример 1 - Ситуационная схема местоположения участка работ



Пример 2 - Схема участка производства работ № 1 (ЗУ 23:)




Условные обозначения


 /  - средние параметры в метрах


 - граница земельного участка с кадастровым номером 23:.....

 - участок производства работ

 - место временного складирования древесно-кустарниковых отходов

 - параметры участка работ

 - расстояние участка работ до ближайших границ земельного участка*



 - место, номер и направление фотоснимка


*Основная граница участка работ примыкает к западной границе земельного участка; северный край участка работ примыкает к северной границе участка, южный край участка работ расположен на удалении 1 м. от южной границ участка


Пример 3 - Схема участков производства работ № 1 и 2 (ЗУ 23:)




Условные обозначения


 /  - средние параметры в метрах

 - граница земельного участка с кадастровым номером 23:.....

 - участки производства работ

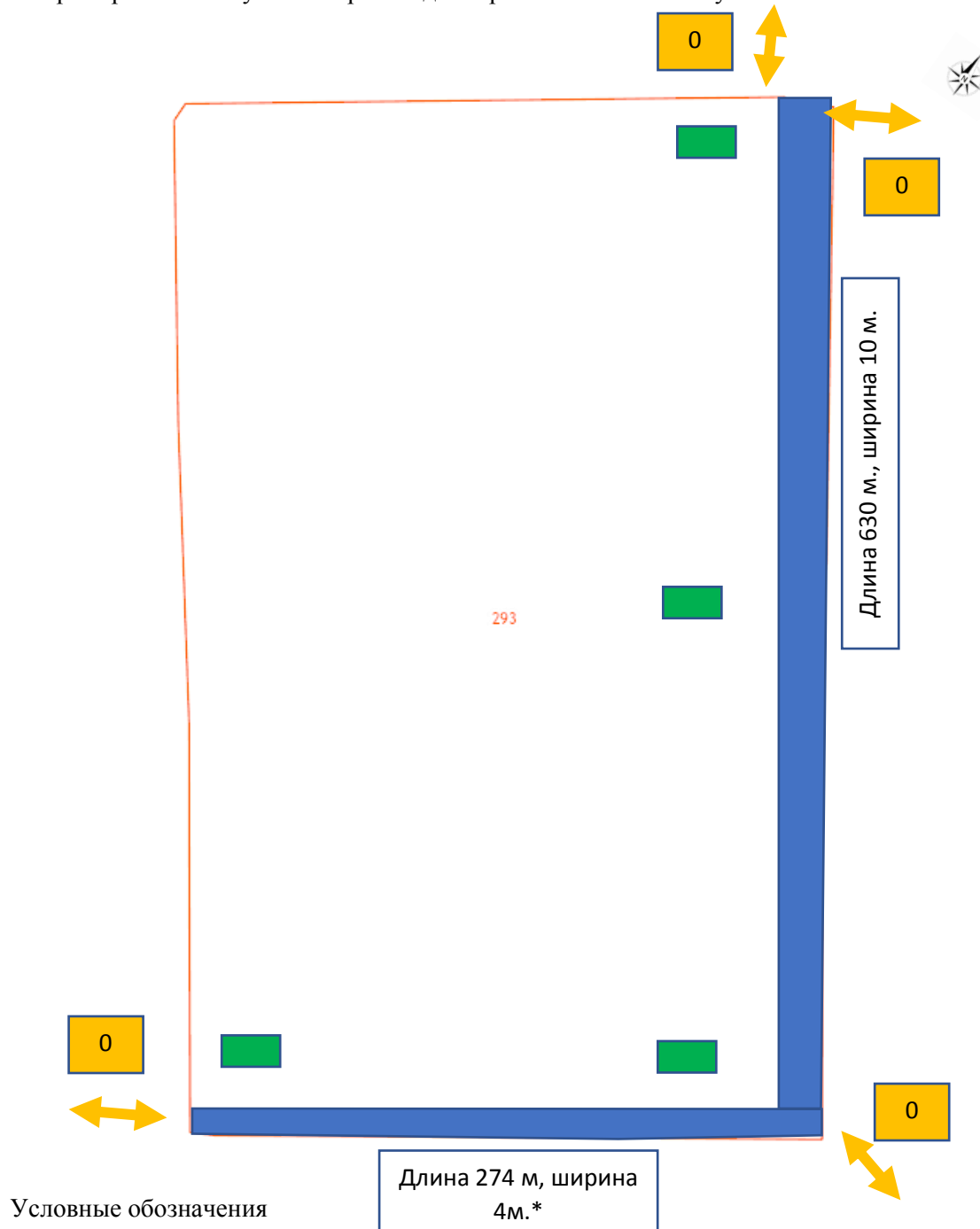
 - место временного складирования древесно-кустарниковых отходов

 - параметры участка работ

 - расстояние участка работ до ближайших границ земельного участка*





*Основная граница участка работ примыкает к западной и южной границам земельного участка; края участков работ расположены на удалении 3 и 2 метров от восточной и северной границ участков соответственно

Пример 4 - Схема участка производства работ на земельном участке 23:.....:293



Условные обозначения

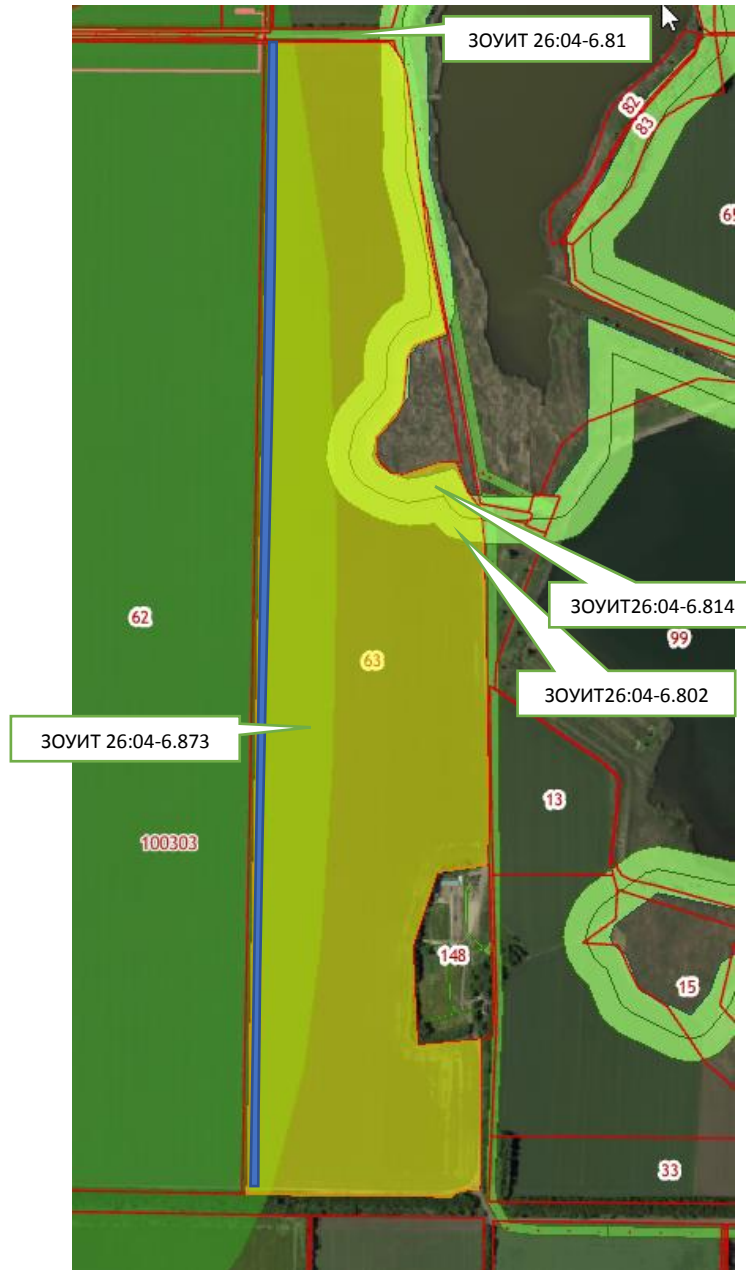
Длина 274м, ширина 4м.* / 0 - средние параметры в метрах

-  - граница земельного участка с кадастровым номером 23:.....
-  - участок производства работ
-  - место временного складирования древесно-кустарниковых отходов
-  - расстояние участка работ до ближайших границ земельного участка**

* Указано значение средней ширины (по тексту проекта должно быть указано как изменяется ширина на разных участках, в случае сильного изменения параметров)

**Основная граница участка работ примыкает к восточной и южной границам земельного участка; края участков работ примыкают к западной и северной границам участков соответственно

Пример 5 – Ситуационное отображение участка производства мелиоративных мероприятий и расположение зон с особыми условиями использования территории (ЗОУИТ) и иных зон и территорий на земельном участке



- участок производства работ



- земельный участок с кадастровым номером 23:...

ЗОУИТ 26:04-6.81 - Охранная зона воздушной линии ВЛ 10 кВ, Ф- 431;

ЗОУИТ 26:04-6.814 - Прибрежная защитная полоса балки Терновая;

ЗОУИТ26:04-6.802 - Водоохранная зона балки Терновая;

ЗОУИТ26:04-6.873 - Санитарно-защитная зона для объектов «Кармалиновская ВЭС».